PROJETO DE SINALIZAÇÃO

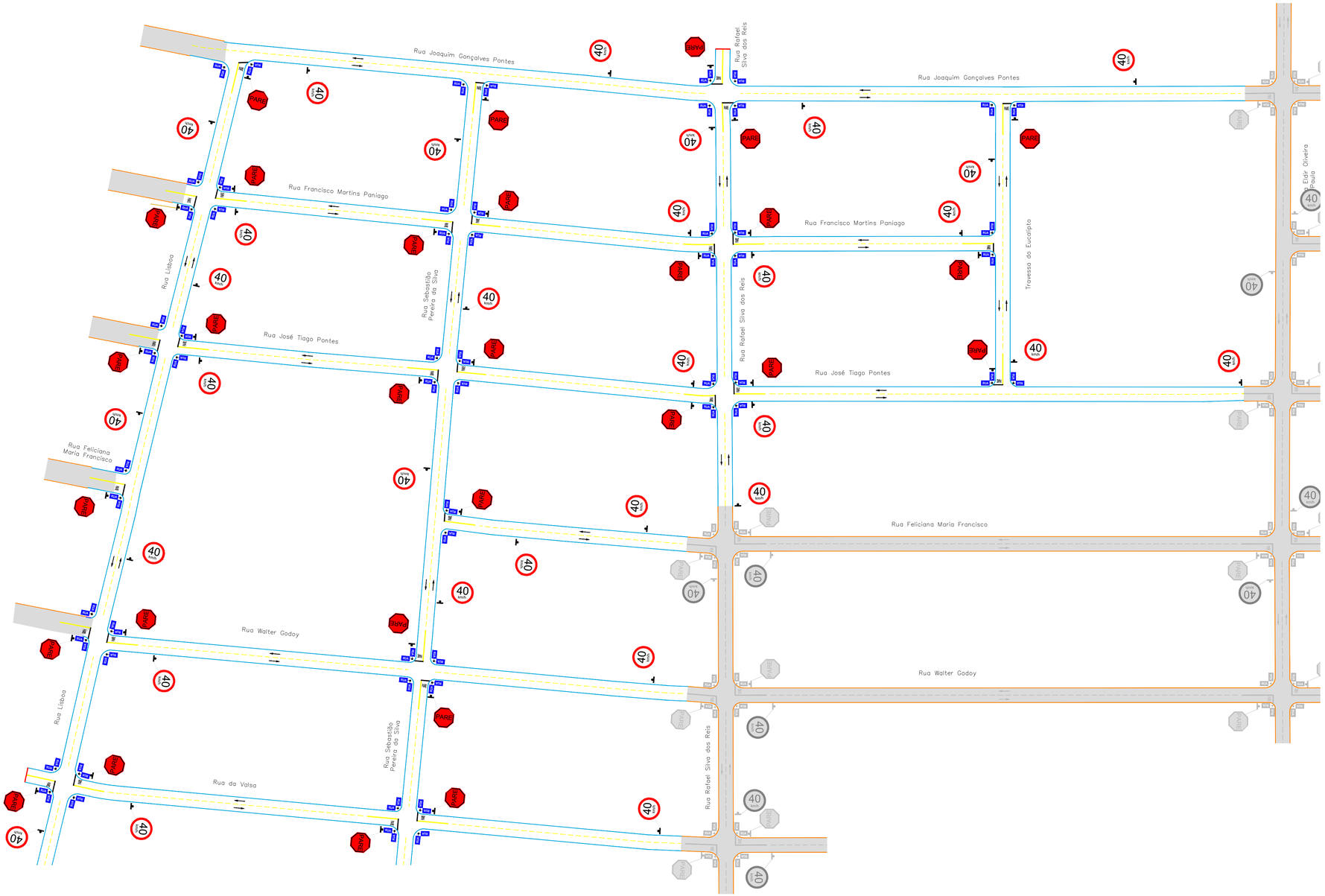

SEÇÃO TIPO - RUA DE 7,00m

VIA COM SENTIDO DUPLO DE DIREÇÃO (MÃO DUPLA)

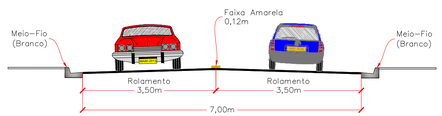

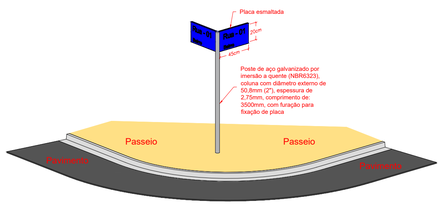

ESCALA GRÁFICA

0 1 5 10 20 30 50 75 100m

CONVENÇÕES

- FAIXA DUPLA CONTÍNUA
- FAIXA TRACEJADA
- FAIXA CONTÍNUA
- PARE — PARADA OBRIGATÓRIA
- SIGA EM FRENTE - BRANCA
- PAVIMENTO EXISTENTE
- PAVIMENTAÇÃO A EXECUTAR
- PLACA PARA IDENTIFICAÇÃO DE LOGRADOUROS (VER DETALHE NESTA PRANCHA)

VER PROJETO TIPO DE SINALIZAÇÃO

OBSERVAÇÕES

01 - O PROJETO DE SINALIZAÇÃO VIÁRIA, FOI ELABORADO DE ACORDO COM OS MANUAIS DE "SINALIZAÇÃO VERTICAL DE EGULAMENTAÇÃO" - VOLUME I, CONTRAN/DENATRAN, PUBLICADO POR MEIO DA RESOLUÇÃO N° 180, DE 26 DE AGOSTO DE 2007, E DE "SINALIZAÇÃO HORIZONTAL" VOLUME IV, CONTRAN/DENATRAN, PUBLICADO POR MEIO DA RESOLUÇÃO N° 236, DE 11 DE MAIO DE 2007 E LEI N° 9.503, DE SETEMBRO DE 1997, (CÓDIGO DE TRÂNSITO BRASILEIRO - CTB);
02 - PARA DIMENSIÕES DAS PLACAS, MARCAS, SETAS, ZEBRADOS, CADÊNCIA DAS FAIXAS, TACHAS E TACHÕES, CONSULTAR PROJETO TIPO DE SINALIZAÇÃO.;
03 - ESTE DOCUMENTO É DE PROPRIEDADE DA PREFEITURA MUNICIPAL DE RIBAS DO RIO PARDO/MS E NÃO PODE SER REPRODUZIDO OU USADO PARA QUALQUER FINALIDADE DIFERENTE DAQUELA PARA A QUAL ESTÁ SENDO FORNECIDO PELA SCHETTINI ENGENHARIA LTDA.;
04 - DIREITOS AUTORAIS E PATRIMONIAIS RESERVADOS CONFORME: LEI 5988, ARTIGO 6º, ALÍNEA X, DE 14/12/1973; LEI 5194, ARTIGO 17º E 18º, DE 24/12/1966; RESOLUÇÃO CONFEA, Nº 260, DE 21/04/1979.

PLANTA CHAVE

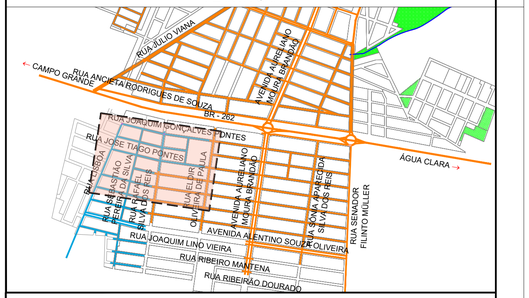

APROVAÇÃO

Nº DA REVISÃO	DATA	DESCRIÇÃO	ANALISADO	VISTO

AUTOR DO PROJETO:

SCHETTINI ENGENHARIA LTDA
CREA-MS: 3865
RICARDO SCHETTINI FIGUEIREDO
ENGENHEIRO CIVIL
CREA-RJ: 52.656/D - VISTO-MS 2900
Rua Alberto Neder, 352
Jardim dos Estados - CEP 79020-336
Fone (67) 3042-0681 - Campo Grande, MS
E-mail: contato@schettini.eng.br

CONTRATANTE:

PREFEITURA MUNICIPAL DE RIBAS DO RIO PARDO / MS
CNPJ 03.501.541/0001-91

VISTO E ACEITO
ESTA ACEITAÇÃO NÃO ISENTA A CONTRATADA DAS RESPONSABILIDADES E OBRIGAÇÕES ESTABELECIDAS NO CONTRATO

CONTRATANTE:
PREFEITURA MUNICIPAL DE RIBAS DO RIO PARDO / MS

OBRA: **INFRAESTRUTURA URBANA PAVIMENTAÇÃO ASFÁLTICA E DRENAGEM DE ÁGUAS PLUVIAIS**

LOCAL: **JARDIM ACÁCIA I RIBAS DO RIO PARDO/MS**

PRANCHA: 25

AUTOR DO PROJETO:

CONTEÚDO: **PROJETO EXECUTIVO SINALIZAÇÃO**

DATA DE EMISSÃO: **SETEMBRO/2023**

ESCALA: **1:1.000**

Arquivo: (25~26) Jardim Acácia I - Sinalização.dwg