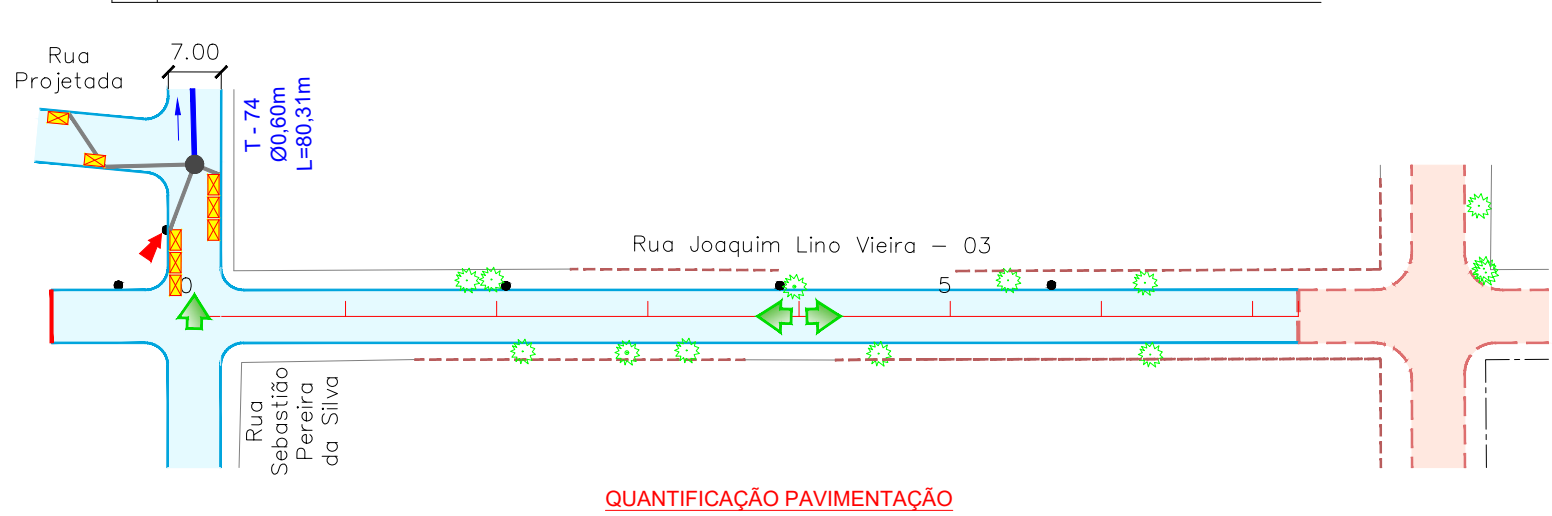
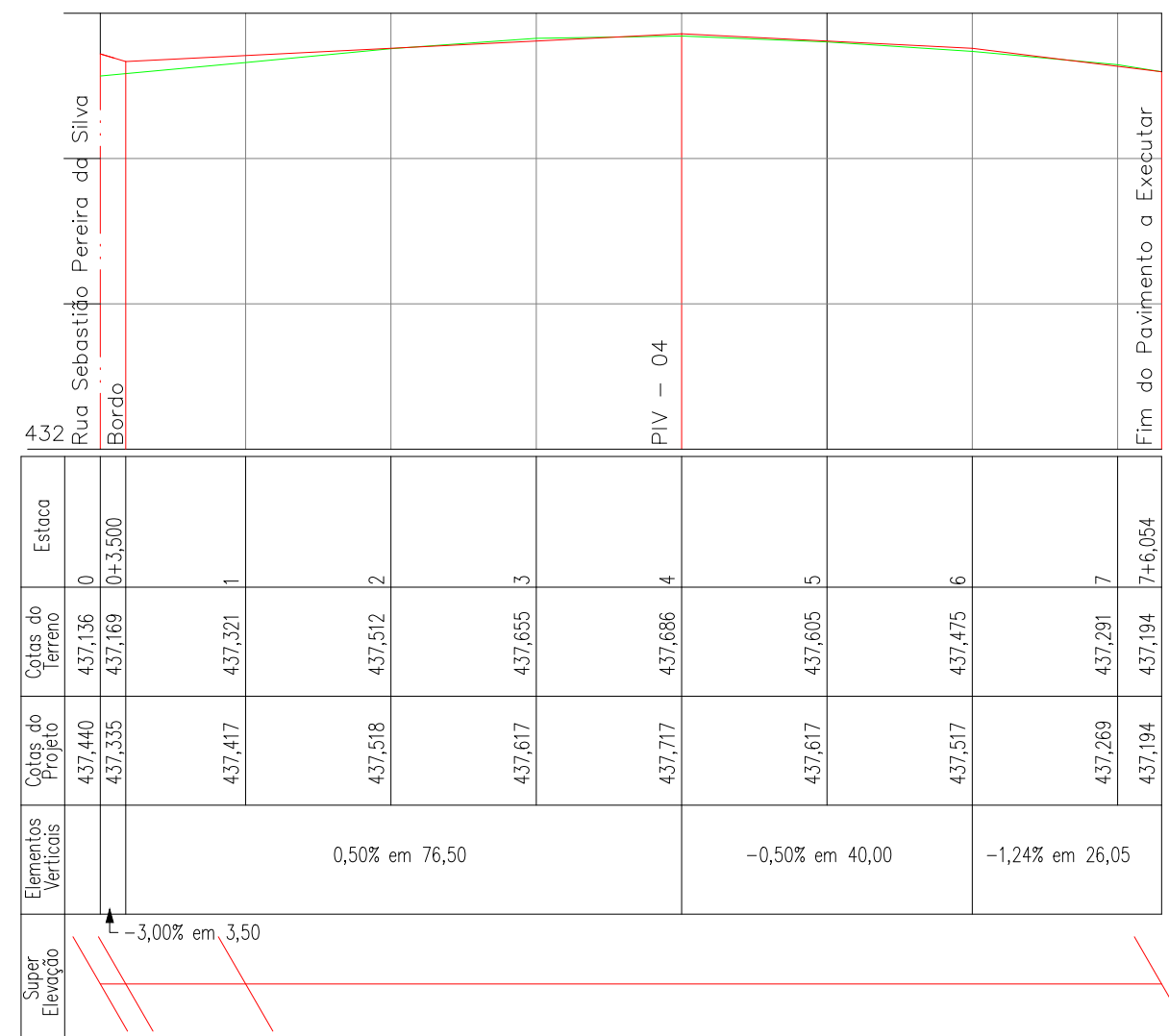
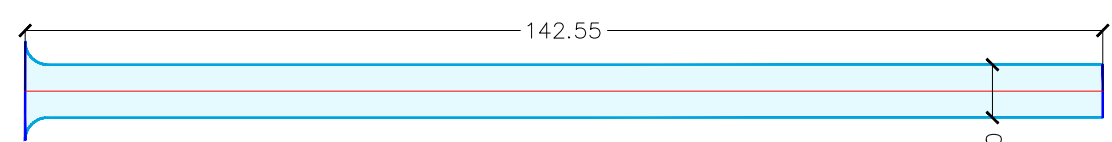


RUA JOAQUIM LINO VIEIRA - 03

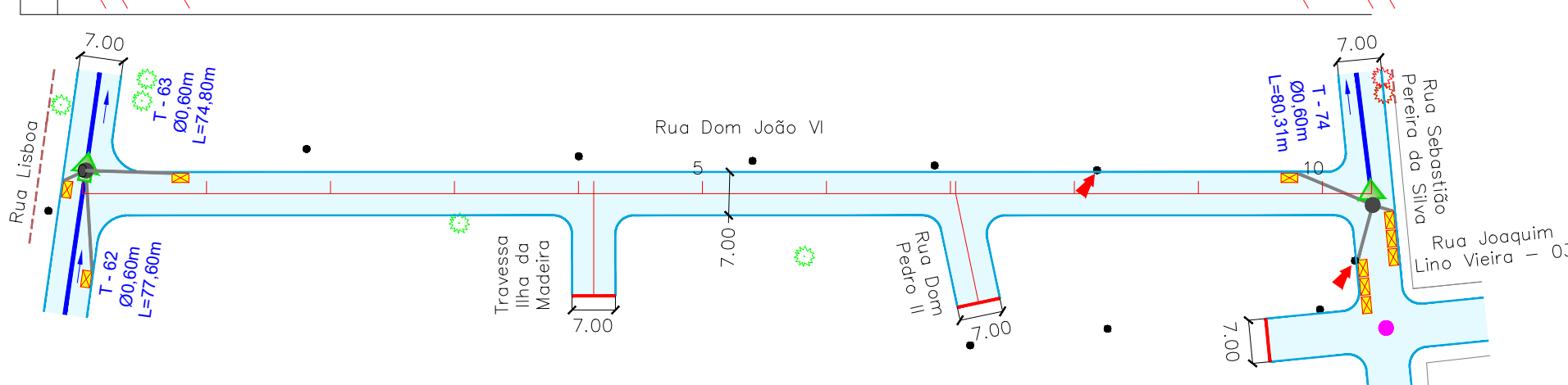
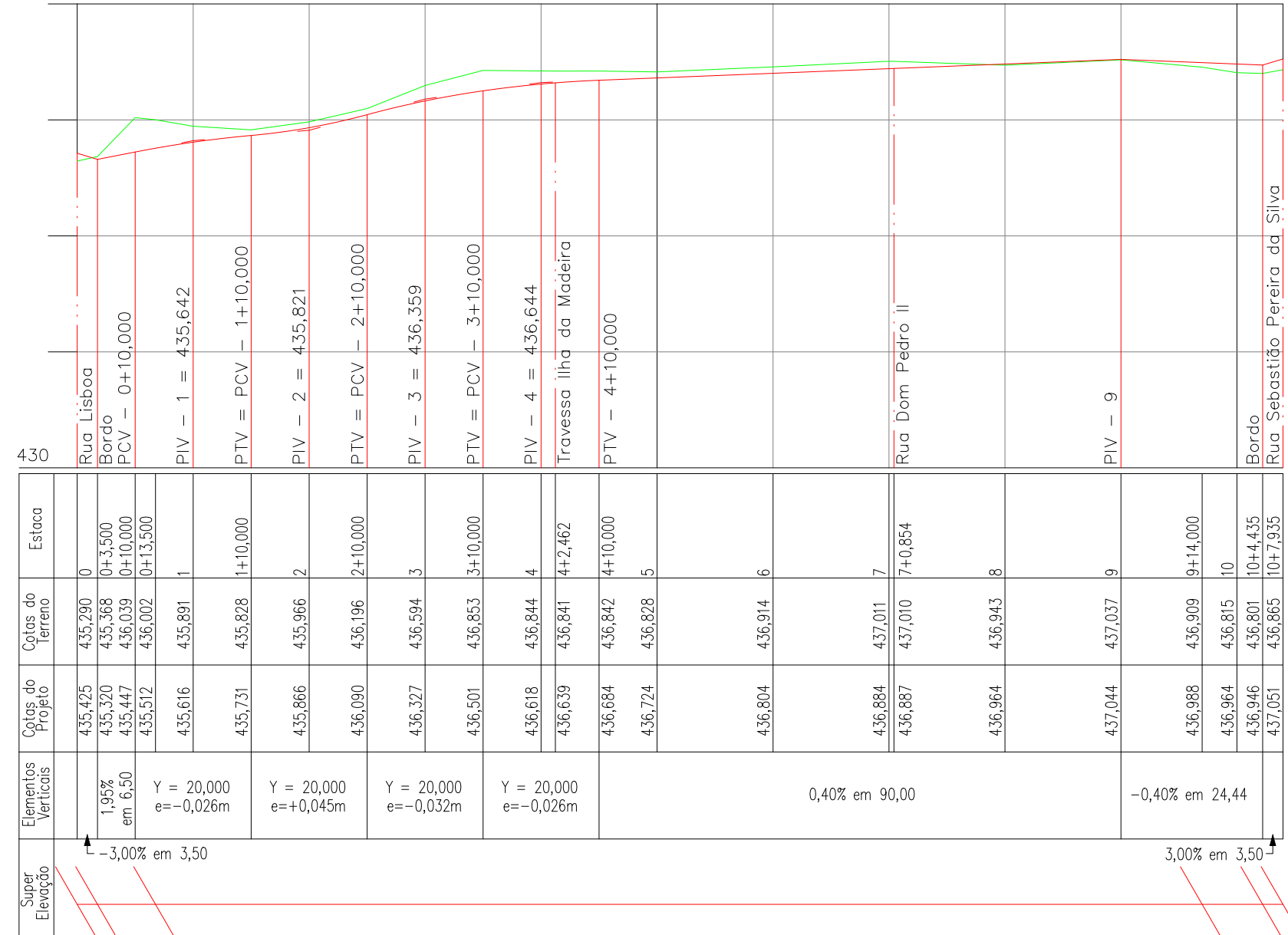


QUANTIFICAÇÃO PAVIMENTAÇÃO

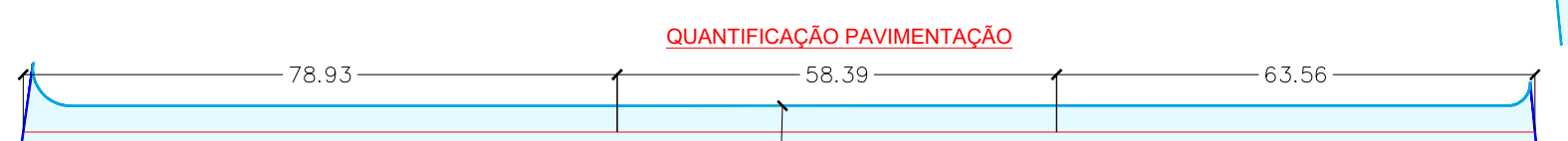


RUA JOAQUIM LINO VIEIRA - 03
Imprimação: 1.001,74m²
Meio-Fio com sarjeta: 288,53m

RUA DOM JOÃO VI



QUANTIFICAÇÃO PAVIMENTAÇÃO

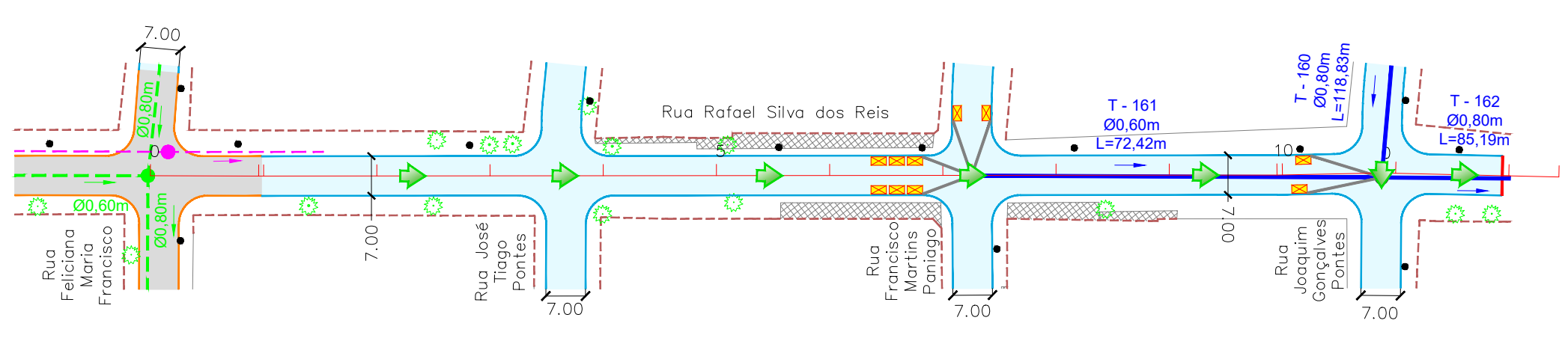
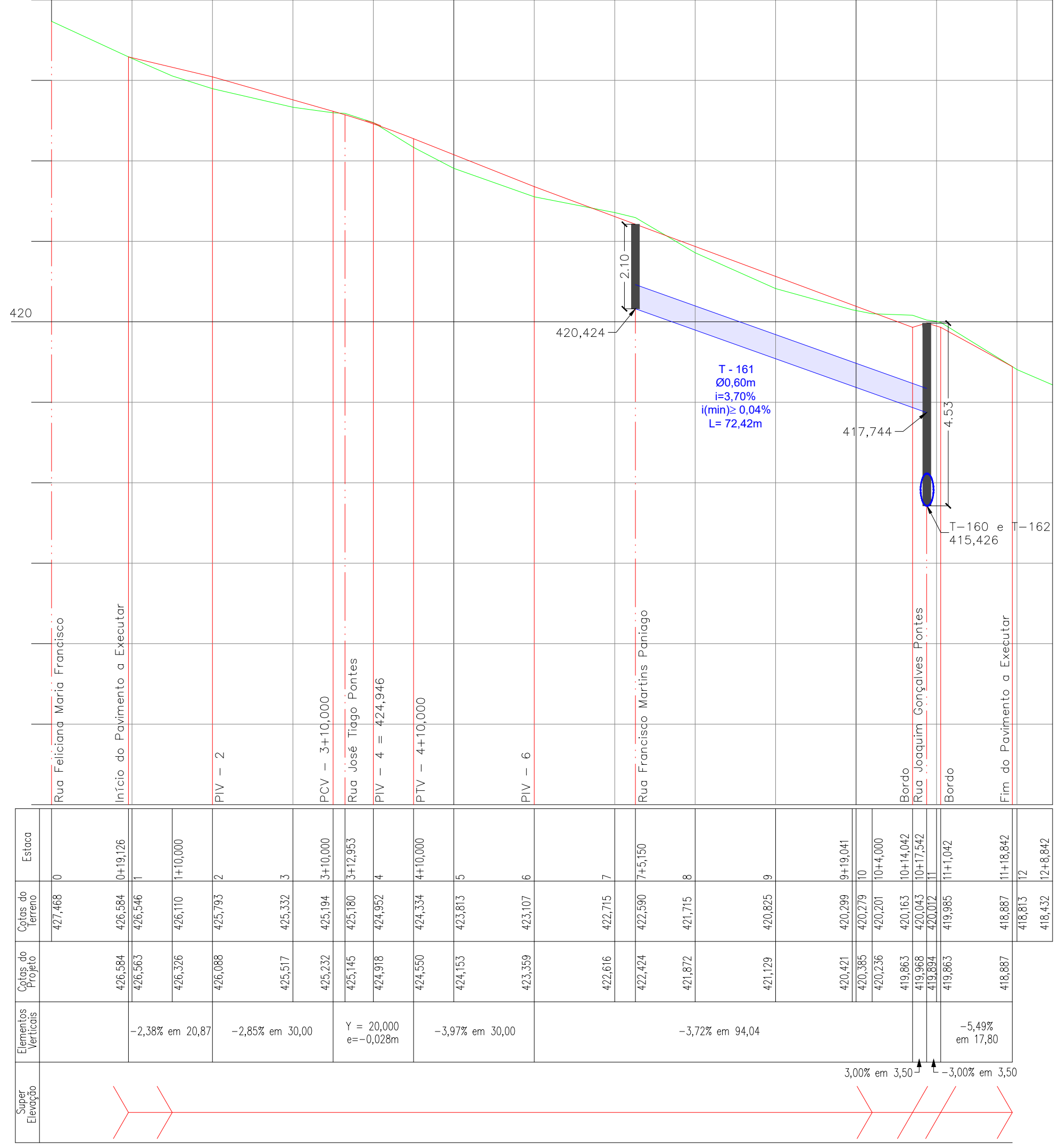


RUA DOM JOÃO VI
Imprimação: 1.421,54m²
Meio-Fio com sarjeta: 384,31m

LIMPA-RODAS
Imprimação: 200,20m²
Meio-Fio com sarjeta: 61,60m
Tento: 14,00m

TOTAL
Imprimação: 1.621,54m²
Meio-Fio com sarjeta: 445,91m
Tento: 14,00m

RUA RAFAEL SILVA DOS REIS



QUANTIFICAÇÃO PAVIMENTAÇÃO



RUA RAFAEL SILVA DOS REIS
Imprimação: 1.449,93m²
Meio-Fio com sarjeta: 434,35m
Tento: 7,00m

CONVENÇÕES

- CADASTRO**
 - ALINHAMENTO PREDIAL
 - CERCA
 - MURO
 - BORDO DO PAVIMENTO
 - PAVIMENTO ASFÁLTICO
 - BORDO DO PAVIMENTO
 - GRAMA EXISTENTE
 - POSTE DE ENERGIA ELÉTRICA
 - ÁRVORE
 - CALÇADA
 - FOSSA
 - GALERIA DE ÁGUAS PLUVIAIS
 - POÇO DE VISITA
 - BOCA DE LOBO
 - REDE DE ESGOTO
 - POÇO DE VISITA DE ESGOTO
- SERVIÇOS A EXECUTAR**
 - EIXO DE LOCAÇÃO - PAVIMENTAÇÃO (20 em 20 metros)
 - PAVIMENTAÇÃO ASFÁLTICA
 - TENTO
 - PAVIMENTO À DEMOLIR
 - SENTIDO DO ESCOAMENTO SUPERFICIAL
 - MEIO-FIO À DEMOLIR
 - POÇO DE VISITA
 - BOCA DE LOBO
 - NOME DO TRECHO
 - DIÂMETRO DO TRECHO
 - EXTENSÃO DO TRECHO
 - SENTIDO DO ESCOAMENTO NA GALERIA
 - TUBO DE LIGAÇÃO Ø0,40m
 - TUBO DE LIGAÇÃO Ø0,60m
 - CAIXA DE PASSAGEM

PERFIL

- TERRENO NATURAL
- GREIDE DE PAVIMENTAÇÃO
- GALERIA (GERATRIZES INFERIORE SUPERIOR)
- POÇO DE VISITA
- COTA GERATRIZ INTERNA
- INFERIOR-LINHA D'ÁGUA
- NOME DO TRECHO
- DIÂMETRO DO TRECHO
- DECLIVIDADE DO TRECHO
- DECLIVIDADE MÍNIMA DO TRECHO
- EXTENSÃO DO TRECHO
- CAIMENTO TRANSVERSAL SIMPLES
- CAIMENTO TRANSVERSAL DUPLO

OBSERVAÇÕES

01 - ESTE DOCUMENTO É DE PROPRIEDADE DA PREFEITURA MUNICIPAL DE RIBAS DO RIO PARDO/MS E NÃO PODE SER REPRODUZIDO OU USADO PARA QUALQUER FINALIDADE DIFERENTE DAQUELA PARA A QUAL ESTÁ SENDO FORNECIDO PELA SCHETTINI ENGENHARIA LTDA. 02 - DIREITOS AUTORAIS E PATRIMONIAIS RESERVADOS CONFORME: LEI 5988, ARTIGO 6º, ALÍNEA X, DE 14/12/1973; LEI 5194, ARTIGO 17º E 18º, DE 24/12/1966; RESOLUÇÃO CONFEA, Nº 260, DE 21/04/1979.

Nº DA REVISÃO	DATA	DESCRIÇÃO	ANALISADO	VISTO

AUTOR DO PROJETO:
SCHETTINI ENGENHARIA LTDA
CREA-MS: 3865
RICARDO SCHETTINI FIGUEIREDO
ENGENHEIRO CIVIL
CREA-RJ: 52.656/D - VISTO-MS 2900
Rua Alberto Neder Nº 352
Jardim dos Estados - CEP 79020-339
Fone (57) 3042-0681 - Campo Grande, MS
E-mail: contato@schettini.eng.br

CONTRATANTE:
PREFEITURA MUNICIPAL DE RIBAS DO RIO PARDO / MS
CNPJ 03.501.541/0001-91

VISTO E ACEITO
ESTA ACEITAÇÃO NÃO ISENTA A CONTRATADA DAS RESPONSABILIDADES E OBRIGAÇÕES ESTABELECIDAS NO CONTRATO

CONTRATANTE:
PREFEITURA MUNICIPAL DE RIBAS DO RIO PARDO / MS

CONTRATO:
INFRAESTRUTURA URBANA
PAVIMENTAÇÃO ASFÁLTICA E
DRENAGEM DE ÁGUAS PLUVIAIS

AUTOR DO PROJETO:
Schettini ENGENHARIA

LOCAL:
JARDIM ACÁCIA I
RIBAS DO RIO PARDO/MS

PROJETO EXECUTIVO
PERFIS LONGITUDINAIS
Rua Joaquim Lino Vieira - 03, Rua Dom João VI e Rua Rafael Silva dos Reis

DATA DE EMISSÃO:
14
SETEMBRO/2023

ESCALA:
H=1:1.000
V=1:100